



Sichere (?) Wege für Kinder



STANS







Projektgruppe „underwäx in STANS!“

STANS



Schulgemeinde Stans

Dialog **S**chule **S**tans

Elternforum

STANS



Politische Gemeinde Stans

POLIZEI
KANTON
NIDWALDEN



Kantonspolizei Nidwalden

fit**fit**NOW

Fachstelle
Gesundheitsförderung und Prävention



Schülerumfrage „Augenhöhe 1.20m“

verteilt 689 Fragebogen

retour **651 Fragebogen (=94%)**

Schulwege



Liebe Steiner Schölerin, lieber Steiner Schöler

Zusammen mit der Politischen Gemeinde Steas, der Schulgemeinde Steas und der Kantonspolizei Nidwalden interessieren wir uns für die Sicherheit auf den Wegen, die du für den Besuch der Schule sowie in deiner Freizeit nutzt. Der Fragebogen soll uns mitteilen, wie du die Wege benutzt und welche persönlichen Erfahrungen du machst.

Für deine Mitarbeit danken wir herzlich.

Elternforum DSS

1. Wer bist du?

Name/Vorname _____
 Strasse/Nr. _____
 Alter _____ Klasse (z.B. 5. Klasse Primar)
 Schulhaus Kantonsschulhaus Teilweiseschulhaus Schulhaus Turnst. (zwei Kreuzen)

Dein Schulweg

2. Wie kommst du meistens zur Schule?
 Du kannst mehrere Antworten ankreuzen

<input type="checkbox"/>	<input type="checkbox"/>	<input type="checkbox"/>	<input type="checkbox"/>
alleine	mit Freunden	allein mit Mutter/Vater	in der Gruppe in Begleitung Erwachsener

3. Wie bist du unterwegs?
 Du kannst mehrere Antworten ankreuzen

					Andere? Welche?
<input type="checkbox"/>	<input type="checkbox"/>	<input type="checkbox"/>	<input type="checkbox"/>	<input type="checkbox"/>	_____
zu Fuss	Fahrrad	Bus	Kickboard	Auto	

Stell dir vor, du verlässt am Morgen deine Wohnung und machst dich auf den Weg zur Schule.

4. Wie fühlst du dich **nicht ganz sicher** im Verkehr?
 Name der Strasse / Kreuzung _____ Warum? _____

	zu Fuss	Fahrrad	Bus	Kickboard	Auto

5. Wie fühlst du dich **besonders sicher** im Verkehr?
 Name der Strasse / Kreuzung _____ Warum? _____

	zu Fuss	Fahrrad	Bus	Kickboard	Auto

Freizeitwege

Benutzte Wege in der Freizeit

6. Was unternimmst du in der Freizeit?
 Du kannst mehrere Antworten ankreuzen

					Andere? Welche?
<input type="checkbox"/>	<input type="checkbox"/>	<input type="checkbox"/>	<input type="checkbox"/>	<input type="checkbox"/>	_____
Freunde treffen	Besuch Spielplatz	Sport Ballern Div. Kurse	Skaten Kickboard	Bibliothek Liederthal Musikschule	

7. Wie bist du unterwegs?
 Du kannst mehrere Antworten ankreuzen

					Andere? Welche?
<input type="checkbox"/>	<input type="checkbox"/>	<input type="checkbox"/>	<input type="checkbox"/>	<input type="checkbox"/>	_____
zu Fuss	Fahrrad	Bus	Kickboard	Auto	

Stell dir vor, du machst dich auf den Weg zu deiner Freizeitbeschäftigung

8. Wie fühlst du dich **nicht ganz sicher** im Verkehr?
 Name der Strasse / Kreuzung _____ Warum? _____

	zu Fuss	Fahrrad	Bus	Kickboard	Auto

9. Wie fühlst du dich **besonders sicher** im Verkehr?
 Name der Strasse / Kreuzung _____ Warum? _____

	zu Fuss	Fahrrad	Bus	Kickboard	Auto

10. Bemerkungen der Eltern

Hier hat es Platz, falls Sie uns noch etwas ergänzend mitteilen möchten.

Liebe Lehrpersonen und Eltern

Herzlichen Dank für die Unterstützung der Kinder beim Ausfüllen des Fragebogens.



Das Projekt 'AUGEN 1,20m HÖHE' ist ein Projekt der Verkehrswegkommission der Gemeinde Stans. Es zielt darauf ab, die Verkehrssicherheit für Kinder zu erhöhen, indem es die Sichtweite von Kindern auf Verkehrszeichen und -ampeln überprüft. Die Ergebnisse werden in einem Bericht zusammengefasst und an die zuständigen Stellen weitergegeben.

1. Schulanfänger

Name: _____
Geburtsdatum: _____
Geburtsort: _____
Muttername: _____
Mutter: _____
Vater: _____
Telefonnummer: _____
E-Mail-Adresse: _____

2. Wie kommst du meistens zur Schule?

Du kannst mehrere Antworten ankreuzen!

<input type="checkbox"/>	<input type="checkbox"/>	<input type="checkbox"/>	<input type="checkbox"/>
alleine	mit Freunden	allein mit Mutter/Vater	in der Gruppe in Begleitung Erwachsener

3. Wie bist du unterwegs?

Du kannst mehrere Antworten ankreuzen!

<input type="checkbox"/>	<input type="checkbox"/>	<input type="checkbox"/>	<input type="checkbox"/>	<input type="checkbox"/>	<input type="checkbox"/>
zu Fuss	Velo	Bus	Kickboard	Auto	Andere? Welche?

4. Wie oft kommst du zur Schule?

Wochentage

Mo	Di	Mi	Do	Fr	Sa	So
<input type="checkbox"/>	<input type="checkbox"/>	<input type="checkbox"/>	<input type="checkbox"/>	<input type="checkbox"/>	<input type="checkbox"/>	<input type="checkbox"/>

5. Wie oft kommst du zur Schule?

Wochentage

Mo	Di	Mi	Do	Fr	Sa	So
<input type="checkbox"/>	<input type="checkbox"/>	<input type="checkbox"/>	<input type="checkbox"/>	<input type="checkbox"/>	<input type="checkbox"/>	<input type="checkbox"/>

6. Wie oft kommst du zur Schule?

Wochentage

Mo	Di	Mi	Do	Fr	Sa	So
<input type="checkbox"/>	<input type="checkbox"/>	<input type="checkbox"/>	<input type="checkbox"/>	<input type="checkbox"/>	<input type="checkbox"/>	<input type="checkbox"/>



1. Teil / Kinder

Dein Schulweg

2. Wie kommst du meistens zur Schule?

Du kannst mehrere Antworten ankreuzen!

<input type="checkbox"/>	<input type="checkbox"/>	<input type="checkbox"/>	<input type="checkbox"/>	<input type="checkbox"/>
	alleine	mit Freunden	allein mit Mutter/Vater	in der Gruppe in Begleitung Erwachsener

3. Wie bist du unterwegs?

Du kannst mehrere Antworten ankreuzen!

<input type="checkbox"/>	<input type="checkbox"/>	<input type="checkbox"/>	<input type="checkbox"/>	<input type="checkbox"/>	Andere? Welche? _____ _____ _____
zu Fuss	Velo	Bus	Kickboard	Auto	



Um diese Schritte zu tun, brauchst du:
 - einen Kärtchen mit deinem Namen
 - einen Kärtchen mit deiner Adresse
 - einen Kärtchen mit deiner Telefonnummer
 - einen Kärtchen mit deiner E-Mail-Adresse
 - einen Kärtchen mit deiner Geburtsdatum
 - einen Kärtchen mit deiner Geburtsort

Welche Strasse / Kreuzung?

1. Wie kommst du zu dir?	<input type="checkbox"/>	<input type="checkbox"/>	<input type="checkbox"/>	<input type="checkbox"/>	<input type="checkbox"/>	<input type="checkbox"/>	<input type="checkbox"/>	<input type="checkbox"/>	<input type="checkbox"/>
2. Wie bist du unterwegs?	<input type="checkbox"/>	<input type="checkbox"/>	<input type="checkbox"/>	<input type="checkbox"/>	<input type="checkbox"/>	<input type="checkbox"/>	<input type="checkbox"/>	<input type="checkbox"/>	<input type="checkbox"/>

4. Wo fühlst du dich nicht ganz sicher im Verkehr?
 Name der Strasse / Kreuzung: _____ Warum? _____

5. Wo fühlst du dich besonders sicher im Verkehr?
 Name der Strasse / Kreuzung: _____ Warum? _____

6. Bemerkungen der Strasse
 Hier kannst du noch weitere wichtige Informationen schreiben.



Schulgemeinde & Politische Gemeinde Stars
 Elternforum DGS | Kantonspolizei Nöbalden

2. Teil / Kinder

Stell dir vor, du verlässt am Morgen deine Wohnung und machst dich auf den Weg zur Schule.

4. Wo fühlst du dich **nicht ganz sicher im Verkehr?**
 Name der Strasse / Kreuzung: _____ Warum? _____

	zu Fuss	mit Velo	mit Kickboard

5. Wo fühlst du dich **besonders sicher im Verkehr?**
 Name der Strasse / Kreuzung: _____ Warum? _____

	zu Fuss	mit Velo	mit Kickboard

2600 Rückmeldungen

Kreuzung Bluemattstrasse

145mal genannt unter „nicht ganz sicher“



Wohnquartier Tempo 30er Zone

The image shows a survey form with several sections. The top section is titled 'Wichtig: Bitte in der Sprache...' and contains a grid of icons representing different categories. Below this are several text-based questions with checkboxes and a 'Beantworten' button. The bottom section is highlighted with a black border and contains the heading '19. Meinungen der Eltern' followed by a text area for responses.

450 Rückmeldungen



3. Teil / Eltern

Zum Beispiel Problematik:

Queren der Hauptstrasse ohne Fussgängerstreifen in Tempo 30er Zone

Wie erkläre ich das meinem Kind?

Wie verhalte ich mich, wenn die Autofahrer nicht anhalten?

Ab wann kann ich mein Kind alleine in der Tempo 30er Zone die Strasse queren lassen?



Kinder fühlen sich vor allem dort sicher, wo

- wenig oder kein Verkehr ist
- langsam gefahren wird

Geübte Kinder fühlen sich wesentlich sicherer !!!



Kinder fühlen sich vor allem dort unsicher, wo

- viel Verkehr ist
- schnell gefahren wird
- es wenig Platz für Velofahrer und Fussgänger gibt.

Kinder werden vor allem durch das unberechenbare Verhalten anderer Verkehrsteilnehmer verunsichert.

Empfehlungen zu Unsicherheitsfaktoren aus Sicht der Kinder

Allgemein:

Verhalten in Tempo 20 Zone / Tempo 30 Zone / bei Tempo 50 generell
FäG (fahrzeugähnliche Geräte) : Grundlagen / Ausrüstung
Velofahrer: Grundregeln / Ausrüstung

Fussgänger:

Queren der Fahrbahn mit Fussgängerstreifen
Queren der Fahrbahn ohne Fussgängerstreifen
Trottoir baulich nicht abgetrennt - Längsstreifen für Fussgänger
warte-luege- lose- laufe

Velofahrer:

Fahren im Kreisel
Linksabbiegen

Sicht:

Sehen und gesehen werden
Der tote Winkel





als Fussgänger



- | | |
|----------------------------------------------------------------------------------------------------------------------------------------------------------------------------------------------------------------------------------------------------------------------------------------------------------------------------------------------------------------------------------------------------------------------------------------------------------------------|---------------------------------------------------------------------------------------------------------------------------------------------------------------------------------------------------------------------------------------------------------------------------------------------------------------------------------------------------------------------------------------------------------------------------------------------------------------------------------------------------------------------------------------------|
| <p>An diesen Stellen können sich die Kinder eher unsicher fühlen</p> <ul style="list-style-type: none"> 1 Einmündungsstrasse, Übergang zu Grün 2 Abzweigung, Weg Kreuzung Altkreuz 3 Einmündung, Verbindung mit Weg zum Schulhaus 4 Mittelquerung, Strasse, Fussgängerstreifen vor Fussgängerbrücke 5 Fussgängerbrücke, Übergang Grünfläche 6 Schulstrasse, Kreuzung Pflanzstrasse & Ackerweg | <p>Diese Stellen gelten als ungeeignet für Fussgänger</p> <ul style="list-style-type: none"> A Sportplatzstrasse, Gebiet Schulhauswiese Lutz B Buchenstrasse, Gebiet nahe Dorfkapelle C Dorfstr. - Bereich Dorfkapelle D Buchenstrasse, Zugang zum Mollerschulhaus, Lärmschutzwand E Buchenstrasse, Fussgängerstreifen nahe Schulstrasse F Robert-Dürer-Strasse, Fussgängerstreifen nahe Pflanzstrasse G Einmündungsstrasse, Fussgängerstreifen nahe Spielplatz |
|----------------------------------------------------------------------------------------------------------------------------------------------------------------------------------------------------------------------------------------------------------------------------------------------------------------------------------------------------------------------------------------------------------------------------------------------------------------------|---------------------------------------------------------------------------------------------------------------------------------------------------------------------------------------------------------------------------------------------------------------------------------------------------------------------------------------------------------------------------------------------------------------------------------------------------------------------------------------------------------------------------------------------|

<p>Legende Farbe</p> <ul style="list-style-type: none"> — Sichere Weg bei angepassten Verkehrs — Sichere Weg bei erhöhter Aufmerksamkeit — Weg nicht geeignet für Kinder bis 8. Schulklasse — Weg nicht geeignet — An diesen Stellen können sich die Kinder eher unsicher fühlen — Ergänzende Zone für den Querverkehr der Strasse 	<p>Legende Linie</p> <ul style="list-style-type: none"> — Wo können sich Kinder besonders sicher fühlen — Hauptverkehrsstrasse Tempo 50 — Hauptverkehrsstrasse Tempo 30
------------------------------------------------------------------------------------------------------------------------------------------------------------------------------------------------------------------------------------------------------------------------------------------------------------------------------------------------------------------------------------------------------------------------------------------------------------------------------------------------------------------------------------------------------------------------------------------------------------------------------	-------------------------------------------------------------------------------------------------------------------------------------------------------------------------------------------------------------------------------------------------------------------------------------------------------------------------



als Fussgänger

- Diese Stellen gelten als anspruchsvoll für Fussgänger**
- A** Stansstadterstrasse; Gebiet Getränkemarkt Lussi
 - B** Buochserstrasse; Gebiet Höhe Dorfpark
 - C** Dorfplatz - Rathausplatz
 - D** Tellenmattstrasse; Zugang zum Musikschulhaus, Ludothek
 - e** Buochserstrasse; Fussgängerstreifen Höhe Brisenstrasse
 - f** Robert-Durrer-Strasse; Fussgängerstreifen Höhe Tottikonstrasse
 - g** Ennetmooserstrasse; Fussgängerstreifen Höhe Spital

- An diesen Stellen fühlen sich die Kinder eher unsicher**
- 1 Ennetmooserstrasse; Übergang zu Gräbli
 - 2 Nägeligasse; Weg-Verzweigung Altersheim
 - 3 Knirgasse; Kreuzung mit Weg zum Schulhaus Kniri
 - 4 Robert-Durrer-Strasse; Fussgängerstreifen vor Postgebäude
 - 5 Fussgängerstreifen; Obere Spichermatt
 - 6 Blumattstrasse; Kreuzung Wechselacher X Acherweg

- An diesen Stellen fühlen sich die Kinder eher unsicher**
- 1 Ennetmooserstrasse; Übergang zu Gräbli
 - 2 Nägeligasse; Weg-Verzweigung Altersheim
 - 3 Knirgasse; Kreuzung mit Weg zum Schulhaus Kniri
 - 4 Robert-Durrer-Strasse; Fussgängerstreifen vor Postgebäude
 - 5 Fussgängerstreifen; Obere Spichermatt
 - 6 Blumattstrasse; Kreuzung Wechselacher X Acherweg





- Diese Stellen gelten als anspruchsvoll für Fussgänger**
- A Stansstadterstrasse; Gebiet Getränkemarkt Lussi
 - B Buochserstrasse; Gebiet Höhe Dorfpark
 - C Dorfplatz - Rathausplatz
 - D Tellenmattstrasse; Zugang zum Musikschulhaus, Ludothek
 - e Buochserstrasse; Fussgängerstreifen Höhe Brisenstrasse
 - f Robert-Durrer-Strasse; Fussgängerstreifen Höhe Tottikonstrasse
 - g Ennetmooserstrasse; Fussgängerstreifen Höhe Spital

Legende Farbe

- Sichere Weg bei angepassten Verhalten
- Weg nicht empfohlen für Kinder bis 8. Schulklasse
- An diesen Stellen fühlen sich die Kinder eher unsicher
- **Über Zone**
- **Nur Zone**
- Hauptverkehrsstrasse Tempo 30
- Hauptverkehrsstrasse Tempo 50





-  sichere Wege
-  mit erhöhter Aufmerksamkeit
sichere Wege
-  nicht empfohlene Wege
-  nicht empfohlen für Kinder unter
der 3. Primarklasse Wege



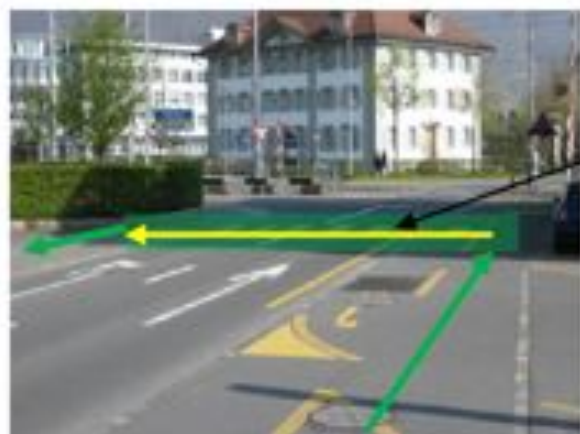
Tellenmattstrasse: Überqueren auf Höhe Musikschulhaus



An dieser Stelle die Strasse zu überqueren gilt als schwierig, da schlecht sichtbarer Verkehr aus zwei Richtungen naht:

- 1 aus Richtung Tellenecken / Sicht durch Häuser verwehrt
- 2 Einmündung Engelberstrasse: Sicht durch Schulhaus verwehrt bzw. einmündender Verkehr von hinten
- 3 Zudem erschweren die zahlreich aufeinander folgenden Parkplatzausfahrten die Übersicht für den fahrenden Verkehr.

Daher wird das Überqueren der Fahrbahn an dieser Stelle für Kinder bis zur 3. Primarklasse nicht empfohlen.



Der kürzeste Weg muss nicht immer der sicherste sein!

Speziell für ungeübte Fussgänger ist es sicherer, für das Queren der Tottikonstrasse den Fussgängerstreifen auf Höhe Buchhandlung von Matt zu nutzen.

Engelbergstrasse : Höhe Einmündung Tellenmattstrasse

Sicht Autofahrer



Sicht Fussgänger



An dieser Stelle die Fahrbahn zu queren ist sehr gefährlich, da der fahrende Verkehrsteilnehmer den Fussgänger erst unmittelbar beim Betreten der Fahrbahn sehen kann. Daher sollte **zwingend unterlassen** werden, in **diesem Bereich die Fahrbahn zu überqueren**.

Bitte bedenken Sie auch, dass in der Nähe ein Schulhaus ist und viele Kinder diese Kreuzung begehen. **Kinder lernen durch sehen und nachahmen!**



Mit dem Auto zur Schule: Plätze zum Ein- und Aussteigen

Am besten wäre es, das Kind den Schulweg zu Fuss gehen zu lassen. Lässt sich dies nicht einrichten, beachten Sie bitte folgende Punkte:

P1

Speziell zu Schulschluss wird diese eher enge Verkehrsfläche von vielen Fussgängern, F&G-Benutzern und Velofahrern genutzt. Zudem mündet die Ausfahrt der Tiefgarage Tellenmatt in diese Verkehrsfläche. Wird in diesem Bereich auf Kinder gewartet, die mit dem Auto abgeholt werden, blockieren die abgestellten Autos den Verkehrsfluss und sind eine erhebliche Erschwerniss und Gefahr für die anderen Kinder. Es sollte daher **dringend unterlassen** werden, **an dieser Stelle Kinder ein- oder aussteigen zu lassen**. Kann auf den Fahrdienst nicht verzichtet werden, ist es besser die offiziellen Parkflächen beim Dorfpark, beim Bahnhof oder auf dem Dorfplatz zu nutzen und den Rest des Weges zu Fuss zu gehen.

P2

Aus Sicherheitsgründen ist diese Parkfläche eher ungeeignet, Kinder zu- oder aussteigen zu lassen. Speziell Kinder, welche von der Schule abgeholt werden, lassen sich durch die wartende Person auf der anderen Strassenseite schnell von der Konzentration auf den Verkehr ablenken. Auch hier wäre ein Ausweichen auf die Parkplätze beim Dorfpark, beim Bahnhof oder auf dem Dorfplatz sinnvoll. Ist dies nicht möglich, das Kind aus Sicherheitsgründen den Fussgängerstreifen Bücher von Matt begehen lassen oder zu Fuss vor dem Musikschulhaus abholen und gemeinsam die Fahrbahn überqueren.

www.underwax.ch

Dokumentationsordner

Lehrer / Fachpersonen / Interessierte

Präsentationen

Lehrer / Behörden / Fachperson

Leserorientierte Berichte

Elternbrief / Informationsblatt Gemeinde /
Medienberichte

Aktionstag



Sichere (?) Wege für Kinder
Mitmachen - Erleben



**Aktionstag
Lebens-, Spiel- und
Bewegungsraum**

Mitmachen - Erleben - Diskutieren

Sa, 04.09.2010 | 08.30-12.30 h

Auf 6 Plätzen zeigen wir, wie man sich in Stans
sicher - und mit Spass - fortbewegen kann.
Auf dem Dorfplatz diskutieren wir deine Ideen!





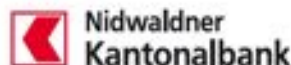
Aktionstag Lebens-, Spiel- und Bewegungsraum

Mitmachen - Erleben - Diskutieren

Sa, 04.09.2010 | 08.30-12.30 h

Auf 6 Plätzen zeigen wir, wie man sich in Stans
sicher - und mit Spass - fortbewegen kann.
Auf dem Dorfplatz diskutieren wir deine Ideen!

Hauptsponsor:



Platzsponsoren:



BürgerInnencafé auf dem Dorfplatz

Information, Austausch & Präsentation zum Lebens- Spiel- und Bewegungsraum Stans

Im Dialog mit Vertretern der Schulgemeinde,
der Politischen Gemeinde, dem Elternforum DSS,
der Kantonspolizei Nidwalden und fitNOW.

Hauptsponsor:  Nidwaldner
Kantonalbank



**Mach mit - auf 6 weiteren Bewegungsplätzen und
hol dir deinen Mitmachpreis der Nidwaldner Kantonalbank!**

naturiamo

Barfussindianer im Dorf

Kollegiwäldli

Indianerabenteuer für Gross und Klein mit
Schlangenbrot bräuteln und Waldmobil.

Platzsponsor: Verkehrs-Club der Schweiz

Chinderhuts Nidwalden

Spiel & Spass - Üsi Chlinä gäbid Gas!

Spielplatz Schlüsselmättli

Bewegungsreise ins Tierland,
Balancier- und Sinnesparcours.

Platzsponsor: Basler Versicherungen

Pro Velo / Les Routiers / VCS

Sicherheit & Geschicklichkeit auf zwei Rädern

Schulzentrum Tellenmatt

Veloparcours: Wippen, Schanzen, Balancier-
balken, Slalom und Linkskabiegen.
Probier es aus! Steig mit Les Routiers in die
Fahrerkabine eines Lastwagens und erlebe
den toten Winkel aus dieser Sicht!

Platzsponsor: VCS

Ludothek Stans

Verkehrsgarten - Kinder ans Steuer

Schulzentrum Turmatt

Parcours für Vorschulkinder mit Bobbycar
und Traktor, Parcours für Schulkinder mit
Go-Kart und Fun-Fahrzeugen. Mach Deinen
Fahrausweis!

Platzsponsor: Fahrerschulzentrum Nidwalden

Pfadi Winkelried

Action mit der Pfadi!

Schulzentrum Kniri

Vom Rosen-Schnur-Mandala bis zu sportlichem
Hörsicht - die Pfadi hat viel zu bieten!

Platzsponsor: Coop

kinderfit


Outdoor Spiele & Spass entdecken

Spielplatz Steinmättli

Olympiade einmal anders - wir drehen alles um!

Platzsponsor: Kolping Krankenkasse

Hauptsponsor:



Platzsponsoren:



Veranstaltung findet bei jedem Wetter statt!
Versicherungsschutz ist Sache der Teilnehmer!

www.underwax.ch

Druckgestaltung:
Postmedia/Geist



Dialog Schule Stans
Projektgruppe „underwax in Stans!“